






C Öppet förstärkt dike, i jord
med tillhörande 1-2 st ledningar

- 8 = breddad/fördjupad/förstärkt dikesfåra, bredd: 0,5 - ca 2 m med 1-2 ledningar
- 2 = stödkant/kringfyllning: 0,5 m
- 5 = område för anläggande och underhåll, del av tomtmark
- 7 = område för anläggande och underhåll, del av väg

ANM:

Tvärsnittet är ritat med en generell släntlutning på 1:1, skala L:H 1:1.

Prelimnärt Driftområde visas för C som ett utrymme om 3,5 meter om var sida av dikesfåra på planritning, se detaljkarta samt ritn D0.3.

-  Befintlig dikesfåra
-  Planerad fåra i ledningsdike
-  Befintlig eller planerad ledning

C Öppet förstärkt dike i jord
vid befintlig dikesfåra

